















УСЛОВНЫЕ ОБОЗНАЧЕНИЯ

-  Граница Юкаменского муниципального района
 Граница МО "Шамардановское"
 Граница населенного пункта
 Проектируемая граница населенного пункта

 Зона индивидуальной жилой застройки
 Проектируемая зона индивидуальной жилой застройки

 Водоёмы
 Водотоки

 Зона производственных объектов
 Зона коммунально - складских объектов
 Зона сельскохозяйственных объектов

 Дорога местного значения (покрытие гравийно-щебеночное)
 Дорога местного значения (покрытие грунтовое и прочее)
 Дорога местного значения с заменой дорожного полотна

M 1:19000

						14217-ГП.ГМ.1			ИТ.19.00.01				
										Генеральный план МО «Шонардановское» Южненского района			
Изм.	Колонт.	Лист	№ док.	Подпись	Дата					Стефан	Лист	Листов	
						Разработчик Першаков				п			
						Проверил г.АП Кирюхина				© ЗАО "Интерграфпроект"			
						Нач. маст. ГИП Кирюхина							
						Карта границ населенных пунктов Першаков							

[illegible]