

Глазовский район

МО "Ежевское"

МО "Палагайское"

д. Золотарево

д.Палагай


































Глазов

МО "Засековское"

Юкаменское

МО "Юкаменское"

УСЛОВНЫЕ ОБОЗНАЧЕНИЯ

- | | |
|---------------------------------------------------------------------------------------|-------------------------------------------------------------------------------------------------------------------------|
|  | Граница МО "Юковский район" |
|  | Граница МО "Палегоское" |
|  | Граница населенного пункта |
|  | Ж-1 Зона застройки индивидуальных жилищными домами |
|  | Ж-1 Проектируемая зона индивидуальной жилой застройки |
|  | Ж-1 Проектируемая зона застройки индивидуальными жилищными домами |
|  | ОБЩЕСТВЕННО-ДЕЛОВОЙ ЗОНЫ |
|  | Д-1 Зона делового, общественного и коммерческого назначения (Территория здравоохранения) |
|  | Д-1 Зона делового, общественного и коммерческого назначения |
|  | Д-2 Зона социального назначения (общеобразовательные учреждения, детские дошкольные учреждения) |
|  | ПРОИЗВОДСТВЕННЫЕ ЗОНЫ, ЗОНЫ ИНЖЕНЕРНОЙ И ТРАНСПОРТНОЙ ИНФРАСТРУКТУРЫ |
|  | ПЗ Зона производственно-коммунальных объектов IV-V классов опасности, объектов инженерной и транспортной инфраструктуры |
|  | ПЗ Зона производственно-коммунальных объектов IV-V классов опасности, объектов инженерной и транспортной инфраструктуры |
|  | ЗОНЫ СЕЛЬСКОХОЗЯЙСТВЕННОГО НАЗНАЧЕНИЯ |
|  | С-1 Зона сельскохозяйственных угодий |
|  | С-1 Зона сельскохозяйственных угодий |
|  | С-2 Зона объектов сельскохозяйственного назначения |
|  | ЗОНЫ СПЕЦИАЛЬНОГО НАЗНАЧЕНИЯ |
|  | К-1 Зона размещения кладбищ |
|  | К-1 Зона размещения кладбищ (закрываемое кладбище) |
|  | К-1 Проектируемая зона размещения кладбищ |
|  | ТЕРРИТОРИИ НЕ ПОДЛЕЖАЩИЕ РАДИАЦИОННОМУ ЗОНИРОВАНИЮ |
|  | ГПФ - Земли лесного фонда |
|  | ЗЕМЛИ ВОДНОГО ФОНДА |
|  | Водоемы |
|  | Водотоки |
| | ТРАНСПОРТНАЯ ИНФРАСТРУКТУРА |
|  | Дорога регионального значения (покрытие асфальто-бетонное) |
|  | Дорога местного значения (покрытие асфальто-бетонное) |
|  | Дорога местного значения (покрытие гравийно-щебеночное) |
|  | Дорога местного значения (покрытие грунтовое и щебеночное) |
|  | Дорога местного значения (покрытие грунтовое и щебеночное) |
|  | Проектируемая уличная сеть |
|  | Проектируемая уличная сеть за расчетный срок |

M 1:17000

14215-ГП.П33.ГМ

Генеральный план МО «Палагайское» Юкаменского района

Изм.	Колуч.	Лист	№ док.	Подпись	Дата			
Разработ	Галкина					Проект правил землепользования и застройки		
Проверил	Першаков					Стадия	Лист	Листов
						П	1	2
						Карта градостроительного зонирования		
ГИП	Першаков					Удмуртгражданпроект ©		

Удмуртгражданпроект